

ОМСКИЙ МУНИЦИПАЛЬНЫЙ РАЙОН ОМСКОЙ ОБЛАСТИ

## Администрация Омского муниципального района

---

### ПОСТАНОВЛЕНИЕ

от 06.03.2015 № П-15/ОМС-126

Об утверждении схемы размещения рекламных конструкций на территории Омского муниципального района Омской области

В соответствии с частью 5.8 статьи 19 Федерального закона «О рекламе», Федеральным законом «Об общих принципах организации местного самоуправления в Российской Федерации», постановлением Правительства Омской области от 27 ноября 2013 года № 311-п «Об утверждении Порядка предварительного согласования схемы размещения рекламных конструкций на земельных участках независимо от форм собственности, а также на зданиях или ином недвижимом имуществе, находящихся в собственности Омской области или муниципальной собственности, и вносимых в нее изменений», Уставом Омского муниципального района Омской области,

#### ПОСТАНОВЛЯЮ:

1. Утвердить схему размещения рекламных конструкций на земельных участках, расположенных на территории Омского муниципального района Омской области, независимо от форм собственности, а также на зданиях или ином недвижимом имуществе, находящихся в собственности Омской области или собственности Омского муниципального района Омской области, в следующем составе:

1) допустимые виды и типы размещаемых рекламных конструкций на земельных участках, расположенных на территории Омского муниципального района Омской области, независимо от форм собственности (далее – рекламные конструкции), а также их технические характеристики согласно приложению № 1 к настоящему постановлению;

2) перечень мест размещения рекламных конструкций согласно приложению № 2 к настоящему постановлению;

3) карта размещения рекламных конструкций на автомобильной дороге «Омск-Муромцево-Седельниково» (с 12 по 57 км) согласно приложению № 3 к настоящему постановлению;

4) карта размещения рекламных конструкций на автомобильной дороге «Омск-Красноярка» (с 22 по 50 км) согласно приложению № 4 к настоящему постановлению.

2. Советнику Главы муниципального района по информационной политике обеспечить размещение настоящего постановления на официальном сайте Омского муниципального района Омской области в информационно - телекоммуникационной сети «Интернет».

3. Организационно-кадровому управлению Администрации Омского муниципального района Омской области обеспечить опубликование настоящего постановления в газете «Омский пригород».

Глава муниципального района

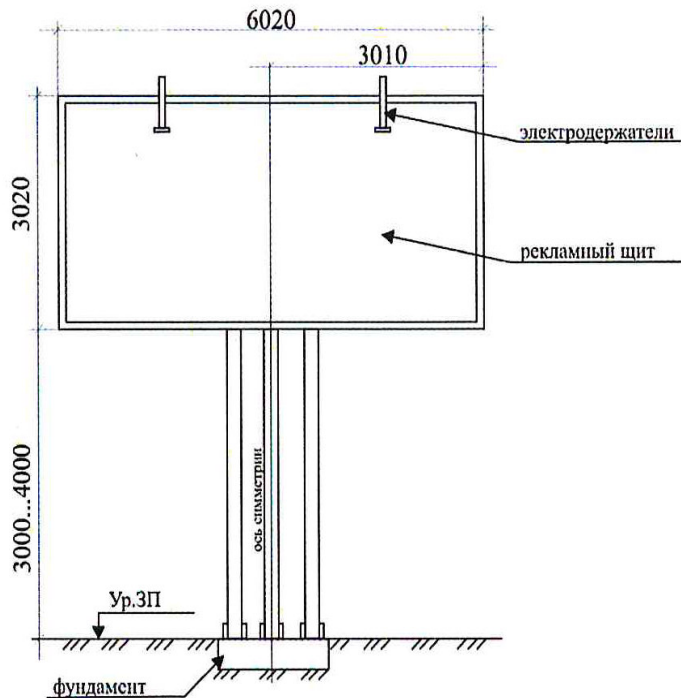
Г.Г. Долматов

Приложение № 1  
к постановлению Администрации  
Омского муниципального района  
Омской области  
От 06.03.2015 № П-15/ОМС-126

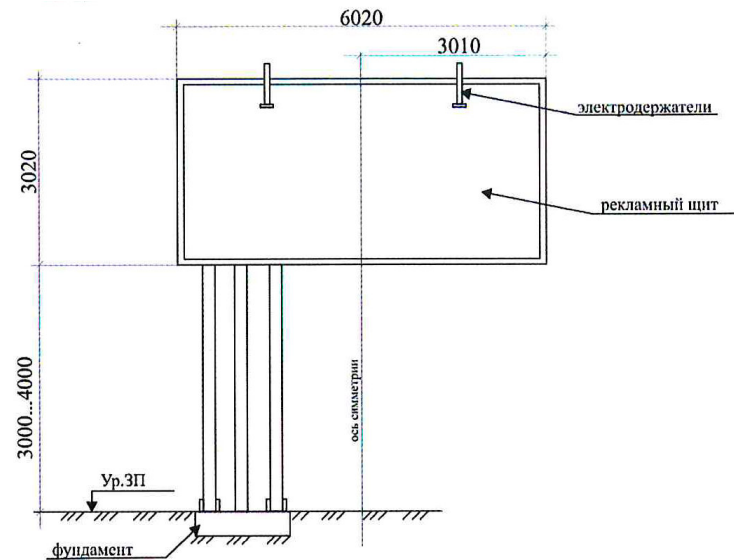
Допустимые типы и виды размещаемых рекламных конструкций на земельных участках, расположенных на территории Омского муниципального района Омской области, независимо от форм собственности

1. Отдельно стоящая рекламная конструкция:

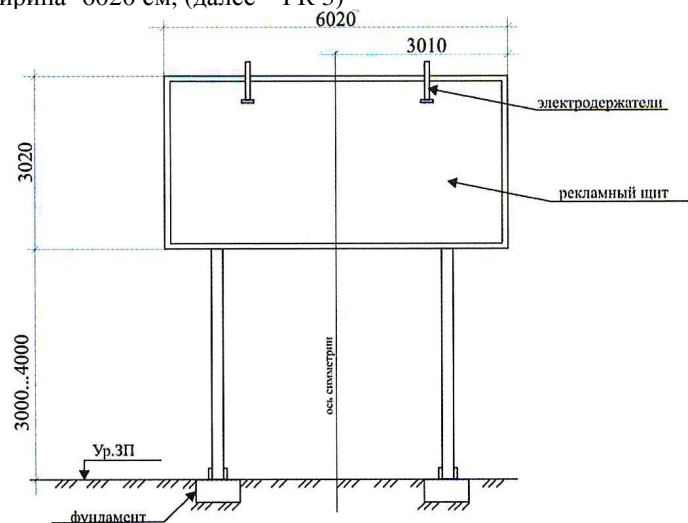
1) Отдельно стоящая рекламная конструкция, состоящая из фундамента (с одним сборным ж/б блоком), каркаса, с тремя опорами по центру и информационным полем, оборудована системой воспроизведения видеоизображения или автоматической сменой изображения, размер информационного поля: высота- 3020 см, ширина- 6020 см, (далее – РК 1)



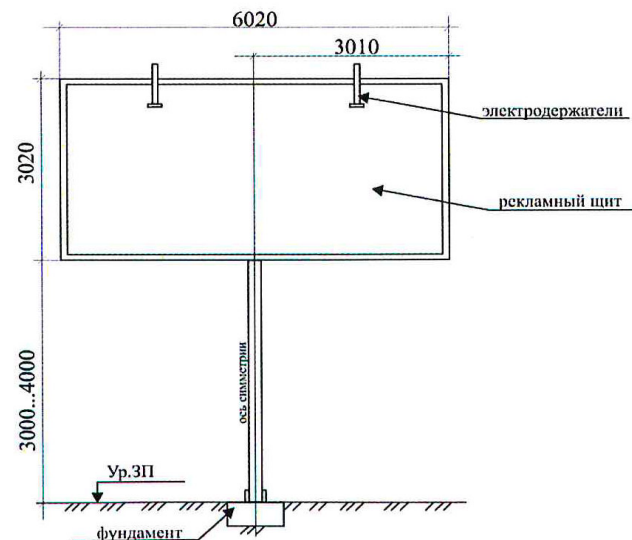
2) Отдельно стоящая рекламная конструкция, состоящая из фундамента (с одним сборным ж/б блоком), каркаса, со смещенными тремя опорами и информационным полем, оборудована системой воспроизведения видеоизображения или автоматической сменой изображения, размер информационного поля: высота- 3020 см, ширина- 6020 см, (далее – РК 2)



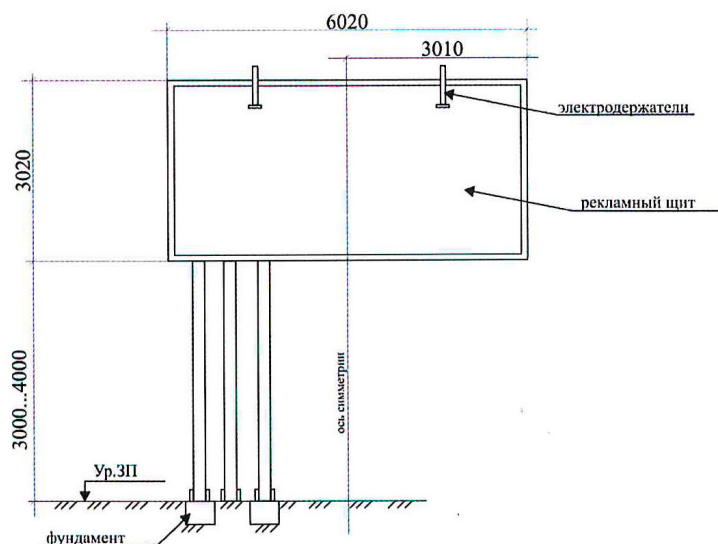
3) Отдельно стоящая рекламная конструкция, состоящая из фундамента (с двумя сборными ж/б блоками), каркаса, с раздвинутыми опорами и информационным полем, оборудована системой воспроизведения видеоизображения или автоматической сменой изображения, размер информационного поля: высота- 3020 см, ширина- 6020 см, (далее – РК 3)



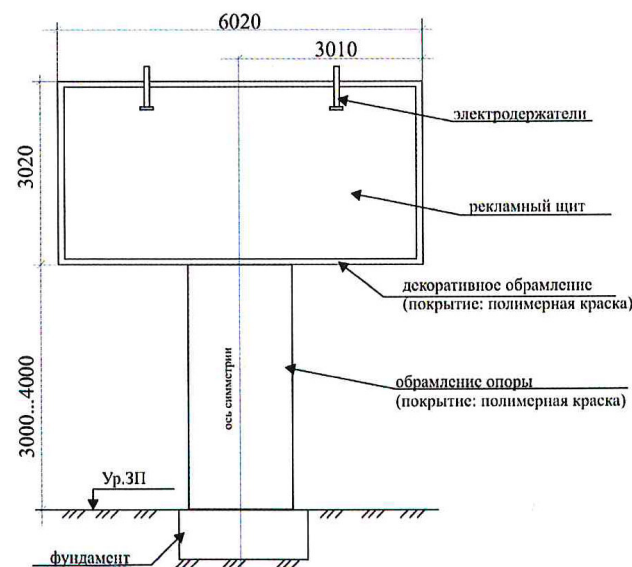
4) Отдельно стоящая рекламная конструкция, состоящая из фундамента (с одним сборным ж/б блоком), каркаса, с одной опорой по центру и информационным полем, оборудована системой воспроизведения видеоизображения или автоматической сменой изображения, размер информационного поля: высота- 3020 см, ширина- 6020 см, (далее – РК 4)



5) Отдельно стоящая рекламная конструкция, состоящая из фундамента (с двумя сборными ж/б блоками), каркаса, со смещенными тремя опорами и информационным полем, оборудована системой воспроизведения видеоизображения или автоматической сменой изображения, размер информационного поля: высота- 3020 см, ширина- 6020 см, (далее – РК 5)



6) Отдельно стоящая рекламная конструкция, состоящая из фундамента (с одним сборным ж/б блоком) каркаса, с одной опорой и информационным полем, оборудована системой воспроизведения видеоизображения или автоматической сменой изображения, размер информационного поля: высота- 3020 см, ширина- 6020 см, (далее – РК 6)



Приложение № 2  
к постановлению Администрации  
Омского муниципального района  
Омской области  
от 06.03.2015 № П-15/ОМС-126

Перечень мест размещения рекламных конструкций

№ п/п	Место расположения рекламной конструкции	№ рекламной конструкции на карте размещения рекламных конструкций	Вид рекламной конструкции	Допустимые типы рекламной конструкции	Количество сторон рекламной конструкции	Общая площадь информационного поля
<b>Автомобильная дорога «Омск-Муромцево-Седельниково» (с 12 по 57 км)</b>						
1	км 12+080(слева)	1	Отдельно стоящая (далее - ОС)	Рк 1, Рк 2, Рк 3,Рк 4, Рк 5, Рк 6	2	18
2	км 12+658(справа)	2	ОС	- // - // -	2	18
3	км 13+153(справа)	3	ОС	- // - // -	2	18
4	км 13+225(слева)	4	ОС	- // - // -	2	18
5	км 13+175(справа)	5	ОС	- // - // -	2	18
6	км 13+375(справа)	6	ОС	- // - // -	2	18
7	км 13+455(слева)	7	ОС	- // - // -	2	18
8	км 13+475(справа)	8	ОС	- // - // -	2	18
9	км 13+575(справа)	9	ОС	- // - // -	2	18
10	км 13+645(слева)	10	ОС	- // - // -	2	18
11	км 13+745(справа)	11	ОС	- // - // -	2	18
12	км 13+845(справа)	12	ОС	- // - // -	2	18
13	км 14+443(справа)	13	ОС	- // - // -	2	18
14	км 14+543(справа)	14	ОС	- // - // -	2	18
15	км 14+570(слева)	15	ОС	- // - // -	2	18
16	км	16	ОС	- // - // -	2	18

	14+643(справа)					
17	км 14+670(слева)	17	ОС	- // - // -	2	18
18	км 14+743(справа)	18	ОС	- // - // -	2	18
19	км 14+770(слева)	19	ОС	- // - // -	2	18
20	км 14+870(слева)	20	ОС	- // - // -	2	18
21	км 14+843(справа)	21	ОС	- // - // -	2	18
22	км 14+970(слева)	22	ОС	- // - // -	2	18
23	км 15+200(справа)	23	ОС	- // - // -	2	18
24	км 15+300(справа)	24	ОС	- // - // -	2	18
25	км 15+400(справа)	25	ОС	- // - // -	2	18
26	км 15+419(слева)	26	ОС	- // - // -	2	18
27	км 15+500(справа)	27	ОС	- // - // -	2	18
28	км 15+519(слева)	28	ОС	- // - // -	2	18
29	км 15+600(справа)	29	ОС	- // - // -	2	18
30	км 15+619(слева)	30	ОС	- // - // -	2	18
31	км 15+719(слева)	31	ОС	- // - // -	2	18
32	км 16+106(справа)	32	ОС	- // - // -	2	18
33	км 16+200(слева)	33	ОС	- // - // -	2	18
34	км 16+206(справа)	34	ОС	- // - // -	2	18
35	км 16+300(слева)	35	ОС	- // - // -	2	18
36	км 16+306(справа)	36	ОС	- // - // -	2	18
37	км 16+400(слева)	37	ОС	- // - // -	2	18
38	км 16+406(справа)	38	ОС	- // - // -	2	18
39	км 16+500(слева)	39	ОС	- // - // -	2	18
40	км 16+506(справа)	40	ОС	- // - // -	2	18
41	км 16+600(слева)	41	ОС	- // - // -	2	18

42	км 16+700(справа)	42	ОС	- // - // -	2	18
43	км 16+700(слева)	43	ОС	- // - // -	2	18
44	км 16+800(слева)	44	ОС	- // - // -	2	18
45	км 17+100(справа)	45	ОС	- // - // -	2	18
46	км 17+2080(слева)	46	ОС	- // - // -	2	18
47	км 17+380(слева)	47	ОС	- // - // -	2	18
48	км 17+500(слева)	48	ОС	- // - // -	2	18
49	км 17+700(справа)	49	ОС	- // - // -	2	18
50	км 17+792(слева)	50	ОС	- // - // -	2	18
51	км 17+800(справа)	51	ОС	- // - // -	2	18
52	км 17+792(слева)	52	ОС	- // - // -	2	18
53	км 18+200(справа)	53	ОС	- // - // -	2	18
54	км 18+300(справа)	54	ОС	- // - // -	2	18
55	км 18+400(слева)	55	ОС	- // - // -	2	18
56	км 18+400(справа)	56	ОС	- // - // -	2	18
57	км 18+500(слева)	57	ОС	- // - // -	2	18
58	км 18+500(справа)	58	ОС	- // - // -	2	18
59	км 18+600(слева)	59	ОС	- // - // -	2	18
60	км 18+600(справа)	60	ОС	- // - // -	2	18
61	км 18+700(слева)	61	ОС	- // - // -	2	18
62	км 18+700(справа)	62	ОС	- // - // -	2	18
63	км 18+800(слева)	63	ОС	- // - // -	2	18
64	км 18+800(справа)	64	ОС	- // - // -	2	18
65	км 18+900(слева)	65	ОС	- // - // -	2	18
66	км 18+900(справа)	66	ОС	- // - // -	2	18
67	км	67	ОС	- // - // -	2	18

	19+100(слева)					
68	км 19+130(справа)	68	ОС	- // - // -	2	18
69	км 19+200(слева)	69	ОС	- // - // -	2	18
70	км 19+230(справа)	70	ОС	- // - // -	2	18
71	км 19+300(слева)	71	ОС	- // - // -	2	18
72	км 19+410(слева)	72	ОС	- // - // -	2	18
73	км 19+510(слева)	73	ОС	- // - // -	2	18
74	км 19+768(слева)	74	ОС	- // - // -	2	18
75	км 20+200(справа)	75	ОС	- // - // -	2	18
76	км 20+300(справа)	76	ОС	- // - // -	2	18
77	км 20+400(справа)	77	ОС	- // - // -	2	18
78	км 20+569(слева)	78	ОС	- // - // -	2	18
79	км 20+589(справа)	79	ОС	- // - // -	2	18
80	км 20+669(слева)	80	ОС	- // - // -	2	18
81	км 20+689(справа)	81	ОС	- // - // -	2	18
82	км 20+769(слева)	82	ОС	- // - // -	2	18
83	км 20+789(справа)	83	ОС	- // - // -	2	18
84	км 20+869(слева)	84	ОС	- // - // -	2	18
85	км 21+300(справа)	85	ОС	- // - // -	2	18
86	км 21+311(справа)	86	ОС	- // - // -	2	18
87	км 21+400(справа)	87	ОС	- // - // -	2	18
88	км 21+411(справа)	88	ОС	- // - // -	2	18
89	км 21+500(справа)	89	ОС	- // - // -	2	18
90	км 21+511(слева)	90	ОС	- // - // -	2	18
91	км 21+611(слева)	91	ОС	- // - // -	2	18
92	км 21+711(слева)	92	ОС	- // - // -	2	18
93	км 21+700(справа)	93	ОС	- // - // -	2	18



94	км21+811(слев а)	94	ОС	- // - // -	2	18
95	км 21+800(справа)	95	ОС	- // - // -	2	18
96	км 21+900(справа)	96	ОС	- // - // -	2	18
97	км 22+608(слева)	97	ОС	- // - // -	2	18
98	км 22+718(слева)	98	ОС	- // - // -	2	18
99	км 22+800(справа)	99	ОС	- // - // -	2	18
100	км 22+818(слева)	100	ОС	- // - // -	2	18
101	км 22+900(справа)	101	ОС	- // - // -	2	18
102	км 22+918(слева)	102	ОС	- // - // -	2	18
103	км 23+020(слева)	103	ОС	- // - // -	2	18
104	км 23+300(слева)	104	ОС	- // - // -	2	18
105	км 23+730(слева)	105	ОС	- // - // -	2	18
106	км 23+800(справа)	106	ОС	- // - // -	2	18
107	км 23+830(слева)	107	ОС	- // - // -	2	18
108	км 23+900(справа)	108	ОС	- // - // -	2	18
109	км 23+930(слева)	109	ОС	- // - // -	2	18
110	км 24+030(слева)	110	ОС	- // - // -	2	18
111	км 24+130(слева)	111	ОС	- // - // -	2	18
112	км 24+200(справа)	112	ОС	- // - // -	2	18
113	км 24+230(слева)	113	ОС	- // - // -	2	18
114	км 24+300(справа)	114	ОС	- // - // -	2	18
115	км 24+330(слева)	115	ОС	- // - // -	2	18
116	км 24+400(справа)	116	ОС	- // - // -	2	18
117	км 24+430(слева)	117	ОС	- // - // -	2	18
118	км 24+500(справа)	118	ОС	- // - // -	2	18
119	км 24+530(слева)	119	ОС	- // - // -	2	18
120	км	120	ОС	- // - // -	2	18

	24+600(справа)					
121	км 24+630(слева)	121	ОС	- // - // -	2	18
122	км 24+700(справа)	122	ОС	- // - // -	2	18
123	км 24+730(слева)	123	ОС	- // - // -	2	18
124	км 24+800(справа)	124	ОС	- // - // -	2	18
125	км 24+830(слева)	125	ОС	- // - // -	2	18
126	км 24+930(слева)	126	ОС	- // - // -	2	18
127	км 25+060(слева)	127	ОС	- // - // -	2	18
128	км 25+160(слева)	128	ОС	- // - // -	2	18
129	км 25+600(слева)	129	ОС	- // - // -	2	18
130	км 25+600(справа)	130	ОС	- // - // -	2	18
131	км 25+700(слева)	131	ОС	- // - // -	2	18
132	км 25+700(справа)	132	ОС	- // - // -	2	18
133	км 25+800(слева)	133	ОС	- // - // -	2	18
134	км 25+800(справа)	134	ОС	- // - // -	2	18
135	км 25+900(слева)	135	ОС	- // - // -	2	18
136	км 25+900(справа)	136	ОС	- // - // -	2	18
137	км 26+020(слева)	137	ОС	- // - // -	2	18
138	км 26+280(справа)	138	ОС	- // - // -	2	18
139	км 26+380(справа)	139	ОС	- // - // -	2	18
140	км 26+400(слева)	140	ОС	- // - // -	2	18
141	км 26+480(справа)	141	ОС	- // - // -	2	18
142	км 26+500(слева)	142	ОС	- // - // -	2	18
143	км 26+580(справа)	143	ОС	- // - // -	2	18
144	км 26+600(слева)	144	ОС	- // - // -	2	18
145	км 26+680(справа)	145	ОС	- // - // -	2	18

146	км 26+700(слева)	146	ОС	- // - // -	2	18
147	км 27+600(слева)	147	ОС	- // - // -	2	18
148	км 27+600(справа)	148	ОС	- // - // -	2	18
149	км 27+700(слева)	149	ОС	- // - // -	2	18
150	км 27+800(справа)	150	ОС	- // - // -	2	18
151	км 27+800(слева)	151	ОС	- // - // -	2	18
152	км 27+800(справа)	152	ОС	- // - // -	2	18
153	км 27+900(слева)	153	ОС	- // - // -	2	18
154	км 27+900(справа)	154	ОС	- // - // -	2	18
155	км 28+370(слева)	155	ОС	- // - // -	2	18
156	км 28+390(справа)	156	ОС	- // - // -	2	18
157	км 28+470(слева)	157	ОС	- // - // -	2	18
158	км 29+020(слева)	158	ОС	- // - // -	2	18
159	км 29+100(справа)	159	ОС	- // - // -	2	18
160	км 29+120(слева)	160	ОС	- // - // -	2	18
161	км 29+200(справа)	161	ОС	- // - // -	2	18
162	км 29+220(слева)	162	ОС	- // - // -	2	18
163	км 29+300(справа)	163	ОС	- // - // -	2	18
164	км 29+320(слева)	164	ОС	- // - // -	2	18
165	км 29+400(справа)	165	ОС	- // - // -	2	18
166	км 29+420(слева)	166	ОС	- // - // -	2	18
167	км 29+500(справа)	167	ОС	- // - // -	2	18
168	км 29+520(слева)	168	ОС	- // - // -	2	18
169	км 29+600(справа)	169	ОС	- // - // -	2	18
170	км 29+620(слева)	170	ОС	- // - // -	2	18
171	км 29+700(справа)	171	ОС	- // - // -	2	18
172	км	172	ОС	- // - // -	2	18

	29+720(слева)					
173	км 29+800(справа)	173	ОС	- // - // -	2	18
174	км 29+820(слева)	174	ОС	- // - // -	2	18
175	км 29+900(справа)	175	ОС	- // - // -	2	18
176	км 29+920(слева)	176	ОС	- // - // -	2	18
177	км30+020(слева)	177	ОС	- // - // -	2	18
178	км 30+120(слева)	178	ОС	- // - // -	2	18
179	км 30+200(справа)	179	ОС	- // - // -	2	18
180	км 30+220(слева)	180	ОС	- // - // -	2	18
181	км 30+300(справа)	181	ОС	- // - // -	2	18
182	км 30+320(слева)	182	ОС	- // - // -	2	18
183	км 30+420(слева)	183	ОС	- // - // -	2	18
184	км 30+500(справа)	184	ОС	- // - // -	2	18
185	км 30+520(слева)	185	ОС	- // - // -	2	18
186	км 30+600(справа)	186	ОС	- // - // -	2	18
187	км 30+620(слева)	187	ОС	- // - // -	2	18
188	км 30+700(справа)	188	ОС	- // - // -	2	18
189	км 30+800(справа)	189	ОС	- // - // -	2	18
190	км 30+820(слева)	190	ОС	- // - // -	2	18
191	км 30+900(справа)	191	ОС	- // - // -	2	18
192	км 30+920(слева)	192	ОС	- // - // -	2	18
193	км 31+120(слева)	193	ОС	- // - // -	2	18
194	км 31+200(справа)	194	ОС	- // - // -	2	18
195	км 31+220(слева)	195	ОС	- // - // -	2	18
196	км 31+300(справа)	196	ОС	- // - // -	2	18
197	км 31+320(слева)	197	ОС	- // - // -	2	18
198	км 31+400(справа)	198	ОС	- // - // -	2	18

199	км 31+420(справа)	199	ОС	- // - // -	2	18
200	км 31+500(справа)	200	ОС	- // - // -	2	18
201	км 31+520(слева)	201	ОС	- // - // -	2	18
202	км 31+600(справа)	202	ОС	- // - // -	2	18
203	км 31+620(слева)	203	ОС	- // - // -	2	18
204	км 31+940(слева)	204	ОС	- // - // -	2	18
205	км 32+140(слева)	205	ОС	- // - // -	2	18
206	км 32+200(справа)	206	ОС	- // - // -	2	18
207	км 32+240(слева)	207	ОС	- // - // -	2	18
208	км 32+300(справа)	208	ОС	- // - // -	2	18
209	км 32+340(слева)	209	ОС	- // - // -	2	18
210	км 32+400(справа)	210	ОС	- // - // -	2	18
211	км 32+440(слева)	211	ОС	- // - // -	2	18
212	км 32+500(справа)	212	ОС	- // - // -	2	18
213	км 32+540(слева)	213	ОС	- // - // -	2	18
214	км 32+600(справа)	214	ОС	- // - // -	2	18
215	км 32+640(слева)	215	ОС	- // - // -	2	18
216	км 32+740(слева)	216	ОС	- // - // -	2	18
217	км 33+120(справа)	217	ОС	- // - // -	2	18
218	км 33+200(слева)	218	ОС	- // - // -	2	18
219	км 33+220(справа)	219	ОС	- // - // -	2	18
220	км 33+300(слева)	220	ОС	- // - // -	2	18
221	км 33+320(справа)	221	ОС	- // - // -	2	18
222	км 33+400(слева)	222	ОС	- // - // -	2	18
223	км 33+420(справа)	223	ОС	- // - // -	2	18
224	км 33+520(справа)	224	ОС	- // - // -	2	18
225	км	225	ОС	- // - // -	2	18

	35+500(справа)					
226	км 35+580(слева)	226	ОС	- // - // -	2	18
227	км 35+600(справа)	227	ОС	- // - // -	2	18
228	км 35+680(слева)	228	ОС	- // - // -	2	18
229	км 35+700(справа)	229	ОС	- // - // -	2	18
230	км 35+780(слева)	230	ОС	- // - // -	2	18
231	км 35+800(справа)	231	ОС	- // - // -	2	18
232	км 35+880(слева)	232	ОС	- // - // -	2	18
233	км 35+900(справа)	233	ОС	- // - // -	2	18
234	км 36+080(справа)	234	ОС	- // - // -	2	18
235	км 37+320(справа)	235	ОС	- // - // -	2	18
236	км 37+400(слева)	236	ОС	- // - // -	2	18
237	км 37+700(справа)	237	ОС	- // - // -	2	18
238	км 37+800(справа)	238	ОС	- // - // -	2	18
239	км 37+900(справа)	239	ОС	- // - // -	2	18
240	км 38+580(слева)	240	ОС	- // - // -	2	18
241	км 38+680(слева)	241	ОС	- // - // -	2	18
242	км 38+700(справа)	242	ОС	- // - // -	2	18
243	км 38+780(слева)	243	ОС	- // - // -	2	18
244	км 38+880(слева)	244	ОС	- // - // -	2	18
245	км 39+080(слева)	245	ОС	- // - // -	2	18
246	км 39+448(справа)	246	ОС	- // - // -	2	18
247	км 39+548(справа)	247	ОС	- // - // -	2	18
248	км 39+600(слева)	248	ОС	- // - // -	2	18
249	км 39+648(справа)	249	ОС	- // - // -	2	18
250	км 39+700(слева)	250	ОС	- // - // -	2	18
251	км 39+748(справа)	251	ОС	- // - // -	2	18

252	км 39+800(слева)	252	ОС	- // - // -	2	18
253	км 39+848(справа)	253	ОС	- // - // -	2	18
254	км 39+900(слева)	254	ОС	- // - // -	2	18
255	км 40+700(справа)	255	ОС	- // - // -	2	18
256	км 40+730(слева)	256	ОС	- // - // -	2	18
257	км 40+800(справа)	257	ОС	- // - // -	2	18
258	км 40+830(слева)	258	ОС	- // - // -	2	18
259	км 40+900(справа)	259	ОС	- // - // -	2	18
260	км 40+930(слева)	260	ОС	- // - // -	2	18
261	км 41+150(слева)	261	ОС	- // - // -	2	18
262	км 41+250(слева)	262	ОС	- // - // -	2	18
263	км 41+300(справа)	263	ОС	- // - // -	2	18
264	км 41+350(справа)	264	ОС	- // - // -	2	18
265	км 41+400(справа)	265	ОС	- // - // -	2	18
266	км 41+450(слева)	266	ОС	- // - // -	2	18
267	км 41+500(справа)	267	ОС	- // - // -	2	18
268	км 41+550(слева)	268	ОС	- // - // -	2	18
269	км 41+600(справа)	269	ОС	- // - // -	2	18
270	км 41+650(слева)	270	ОС	- // - // -	2	18
271	км 41+700(справа)	271	ОС	- // - // -	2	18
272	км 41+750(слева)	272	ОС	- // - // -	2	18
273	км 41+800(справа)	273	ОС	- // - // -	2	18
274	км 41+850(слева)	274	ОС	- // - // -	2	18
275	км 41+900(справа)	275	ОС	- // - // -	2	18
276	км 42+150(слева)	276	ОС	- // - // -	2	18
277	км 42+250(слева)	277	ОС	- // - // -	2	18
278	км	278	ОС	- // - // -	2	18

	42+300(справа)					
279	км 42+350(слева)	279	ОС	- // - // -	2	18
280	км 42+400(справа)	280	ОС	- // - // -	2	18
281	км 42+450(слева)	281	ОС	- // - // -	2	18
282	км 43+150(слева)	282	ОС	- // - // -	2	18
283	км 43+250(слева)	283	ОС	- // - // -	2	18
284	км 43+300(справа)	284	ОС	- // - // -	2	18
285	км 43+350(слева)	285	ОС	- // - // -	2	18
286	км 43+400(справа)	286	ОС	- // - // -	2	18
287	км 43+450(слева)	287	ОС	- // - // -	2	18
288	км 43+500(справа)	288	ОС	- // - // -	2	18
289	км 43+550(слева)	289	ОС	- // - // -	2	18
290	км 43+600(справа)	290	ОС	- // - // -	2	18
291	км 43+650(слева)	291	ОС	- // - // -	2	18
292	км 43+750(слева)	292	ОС	- // - // -	2	18
293	км 43+850(слева)	293	ОС	- // - // -	2	18
294	км 43+900(справа)	294	ОС	- // - // -	2	18
295	км 44+165(слева)	295	ОС	- // - // -	2	18
296	км 44+265(слева)	296	ОС	- // - // -	2	18
297	км 44+650(справа)	297	ОС	- // - // -	2	18
298	км 45+800(слева)	298	ОС	- // - // -	2	18
299	км 45+900(слева)	299	ОС	- // - // -	2	18
300	км 45+900(справа)	300	ОС	- // - // -	2	18
301	км 45+220(слева)	301	ОС	- // - // -	2	18
302	км 45+335(справа)	302	ОС	- // - // -	2	18
303	км 45+435(справа)	303	ОС	- // - // -	2	18
304	км 45+438(слева)	304	ОС	- // - // -	2	18



305	км45+535(справа)	305	ОС	- // - // -	2	18
306	км45+538(слева)	306	ОС	- // - // -	2	18
307	км45+635(справа)	307	ОС	- // - // -	2	18
308	км45+638(слева)	308	ОС	- // - // -	2	18
309	км45+738(слева)	309	ОС	- // - // -	2	18
310	км46+350(справа)	310	ОС	- // - // -	2	18
311	км46+300(слева)	311	ОС	- // - // -	2	18
312	км46+450(справа)	312	ОС	- // - // -	2	18
313	км46+400(слева)	313	ОС	- // - // -	2	18
314	км46+550(справа)	314	ОС	- // - // -	2	18
315	км46+500(слева)	315	ОС	- // - // -	2	18
316	км46+650(справа)	316	ОС	- // - // -	2	18
317	км46+600(слева)	317	ОС	- // - // -	2	18
318	км46+750(справа)	318	ОС	- // - // -	2	18
319	км46+700(слева)	319	ОС	- // - // -	2	18
320	км46+820(слева)	320	ОС	- // - // -	2	18
321	км47+200(справа)	321	ОС	- // - // -	2	18
322	км47+220(слева)	322	ОС	- // - // -	2	18
323	км47+300(справа)	323	ОС	- // - // -	2	18
324	км47+320(справа)	324	ОС	- // - // -	2	18
325	км47+400(справа)	325	ОС	- // - // -	2	18
326	км47+508(справа)	326	ОС	- // - // -	2	18
327	км48+132(слева)	327	ОС	- // - // -	2	18
328	км48+232(слева)	328	ОС	- // - // -	2	18
329	км48+332(слева)	329	ОС	- // - // -	2	18
330	км48+350(справа)	330	ОС	- // - // -	2	18
331	км	331	ОС	- // - // -	2	18

	48+432(слева)					
332	км 48+800(справа)	332	ОС	- // - // -	2	18
333	км 48+900(справа)	333	ОС	- // - // -	2	18
334	км 48+920(слева)	334	ОС	- // - // -	2	18
335	км 49+120(слева)	335	ОС	- // - // -	2	18
336	км 49+200(справа)	336	ОС	- // - // -	2	18
337	км 49+220(слева)	337	ОС	- // - // -	2	18
338	км 49+300(справа)	338	ОС	- // - // -	2	18
339	км 49+320(слева)	339	ОС	- // - // -	2	18
340	км 49+400(справа)	340	ОС	- // - // -	2	18
341	км 49+420(слева)	341	ОС	- // - // -	2	18
342	км 49+500(справа)	342	ОС	- // - // -	2	18
343	км 49+520(слева)	343	ОС	- // - // -	2	18
344	км 49+600(справа)	344	ОС	- // - // -	2	18
345	км 49+620(слева)	345	ОС	- // - // -	2	18
346	км 49+700(слева)	346	ОС	- // - // -	2	18
347	км 49+720(слева)	347	ОС	- // - // -	2	18
348	км 49+800(справа)	348	ОС	- // - // -	2	18
349	км 49+820(слева)	349	ОС	- // - // -	2	18
350	км 49+900(справа)	350	ОС	- // - // -	2	18
351	км 50+120(слева)	351	ОС	- // - // -	2	18
352	км 50+200(справа)	352	ОС	- // - // -	2	18
353	км 50+220(слева)	353	ОС	- // - // -	2	18
354	км 50+300(справа)	354	ОС	- // - // -	2	18
355	км 50+320(слева)	355	ОС	- // - // -	2	18
356	км 50+400(справа)	356	ОС	- // - // -	2	18
357	км 50+420(слева)	357	ОС	- // - // -	2	18

358	км 50+500(справа)	358	ОС	- // - // -	2	18
359	км 50+520(слева)	359	ОС	- // - // -	2	18
360	км 50+600(справа)	360	ОС	- // - // -	2	18
361	км 50+620(слева)	361	ОС	- // - // -	2	18
362	км 50+700(справа)	362	ОС	- // - // -	2	18
363	км 50+720(слева)	363	ОС	- // - // -	2	18
364	км 50+800(справа)	364	ОС	- // - // -	2	18
365	км 50+820(слева)	365	ОС	- // - // -	2	18
366	км 50+900(справа)	366	ОС	- // - // -	2	18
367	км 51+143(слева)	367	ОС	- // - // -	2	18
368	км 51+500(справа)	368	ОС	- // - // -	2	18
369	км 51+600(справа)	369	ОС	- // - // -	2	18
370	км 51+600(слева)	370	ОС	- // - // -	2	18
371	км 51+700(справа)	371	ОС	- // - // -	2	18
372	км 51+700(слева)	372	ОС	- // - // -	2	18
373	км 51+800(справа)	373	ОС	- // - // -	2	18
374	км 51+800(слева)	374	ОС	- // - // -	2	18
375	км 51+900(справа)	375	ОС	- // - // -	2	18
376	км 51+900(слева)	376	ОС	- // - // -	2	18
377	км 52+155(справа)	377	ОС	- // - // -	2	18
378	км 52+135(слева)	378	ОС	- // - // -	2	18
379	км 52+215(справа)	379	ОС	- // - // -	2	18
380	км 52+235(слева)	380	ОС	- // - // -	2	18
381	км 52+700(справа)	381	ОС	- // - // -	2	18
382	км 52+800(справа)	382	ОС	- // - // -	2	18
383	км 52+800(слева)	383	ОС	- // - // -	2	18
384	км	384	ОС	- // - // -	2	18

	53+370(справа)					
385	км 53+370(слева)	385	ОС	- // - // -	2	18
386	км 53+720(слева)	386	ОС	- // - // -	2	18
387	км 53+800(справа)	387	ОС	- // - // -	2	18
388	км 53+820(слева)	388	ОС	- // - // -	2	18
389	км 53+920(слева)	389	ОС	- // - // -	2	18
390	км 54+120(слева)	390	ОС	- // - // -	2	18
391	км 54+200(справа)	391	ОС	- // - // -	2	18
392	км 54+220(слева)	392	ОС	- // - // -	2	18
393	км 54+300(справа)	393	ОС	- // - // -	2	18
394	км 54+320(слева)	394	ОС	- // - // -	2	18
395	км 54+400(справа)	395	ОС	- // - // -	2	18
396	км 54+420(слева)	396	ОС	- // - // -	2	18
397	км 54+500(справа)	397	ОС	- // - // -	2	18
398	км 54+520(слева)	398	ОС	- // - // -	2	18
399	км 54+600(справа)	399	ОС	- // - // -	2	18
400	км 54+620(слева)	400	ОС	- // - // -	2	18
401	км 54+700(справа)	401	ОС	- // - // -	2	18
402	км 54+720(слева)	402	ОС	- // - // -	2	18
403	км 54+800(справа)	403	ОС	- // - // -	2	18
404	км 54+820(слева)	404	ОС	- // - // -	2	18
405	км 54+900(справа)	405	ОС	- // - // -	2	18
406	км 55+200(справа)	406	ОС	- // - // -	2	18
407	км 55+780(слева)	407	ОС	- // - // -	2	18
408	км 55+880(слева)	408	ОС	- // - // -	2	18
409	км 56+180(слева)	409	ОС	- // - // -	2	18
410	км 56+200(справа)	410	ОС	- // - // -	2	18

411	км 56+280(слева)	411	ОС	- // - // -	2	18
412	км 56+300(справа)	412	ОС	- // - // -	2	18
413	км 56+380(слева)	413	ОС	- // - // -	2	18
414	км 56+400(справа)	414	ОС	- // - // -	2	18
415	км 56+480(слева)	415	ОС	- // - // -	2	18
416	км 56+500(справа)	416	ОС	- // - // -	2	18
417	км 56+580(слева)	417	ОС	- // - // -	2	18
418	км 56+600(справа)	418	ОС	- // - // -	2	18
419	км 56+680(слева)	419	ОС	- // - // -	2	18
420	км 56+780(слева)	420	ОС	- // - // -	2	18
421	км 56+719(справа)	421	ОС	- // - // -	2	18

Автомобильная дорога «Омск-Красноярка» (с 22 по 50 км)

1	км 22+064(справа)	1	ОС	- // - // -	2	18
2	км 22+210(справа)	2	ОС	- // - // -	2	18
3	км 22+310(справа)	3	ОС	- // - // -	2	18
4	км 22+410(справа)	4	ОС	- // - // -	2	18
5	км 22+455(слева)	5	ОС	- // - // -	2	18
6	км 22+510(справа)	6	ОС	- // - // -	2	18
7	км 22+555(слева)	7	ОС	- // - // -	2	18
8	км 22+621(справа)	8	ОС	- // - // -	2	18
9	км 22+738(справа)	9	ОС	- // - // -	2	18
10	км 22+823(слева)	10	ОС	- // - // -	2	18
11	км	11	ОС	- // - // -	2	18

	22+838(справа)					
12	км 22+923(слева)	12	ОС	- // - // -	2	18
13	км 23+023(слева)	13	ОС	- // - // -	2	18
14	км 23+123(слева)	14	ОС	- // - // -	2	18
15	км 23+519(справа)	15	ОС	- // - // -	2	18
16	км 23+610(слева)	16	ОС	- // - // -	2	18
17	км 23+619(справа)	17	ОС	- // - // -	2	18
18	км 23+710(слева)	18	ОС	- // - // -	2	18
19	км 23+750(справа)	19	ОС	- // - // -	2	18
20	км 23+810(слева)	20	ОС	- // - // -	2	18
21	км 23+900(справа)	21	ОС	- // - // -	2	18
22	км 23+910(слева)	22	ОС	- // - // -	2	18
23	км 24+010(слева)	23	ОС	- // - // -	2	18
24	км 24+110(слева)	24	ОС	- // - // -	2	18
25	км 24+210(слева)	25	ОС	- // - // -	2	18
26	км 24+310(слева)	26	ОС	- // - // -	2	18
27	км 24+470(справа)	27	ОС	- // - // -	2	18
28	км 24+660(справа)	28	ОС	- // - // -	2	18
29	км 24+660(слева)	29	ОС	- // - // -	2	18
30	км 24+760(слева)	30	ОС	- // - // -	2	18

31	км 24+860(слева)	31	ОС	- // - // -	2	18
32	км 24+960(слева)	32	ОС	- // - // -	2	18
33	км 25+626(слева)	33	ОС	- // - // -	2	18
34	км 25+726(слева)	34	ОС	- // - // -	2	18
35	км 25+826(слева)	35	ОС	- // - // -	2	18
36	км 25+926(слева)	36	ОС	- // - // -	2	18
37	км 26+026(слева)	37	ОС	- // - // -	2	18
38	км 26+450(справа)	38	ОС	- // - // -	2	18
39	км 26+464(слева)	39	ОС	- // - // -	2	18
40	км 26+550(справа)	40	ОС	- // - // -	2	18
41	км 26+564(слева)	41	ОС	- // - // -	2	18
42	км 26+650(справа)	42	ОС	- // - // -	2	18
43	км 26+800(слева)	43	ОС	- // - // -	2	18
44	км 27+370(слева)	44	ОС	- // - // -	2	18
45	км 27+470(слева)	45	ОС	- // - // -	2	18
46	км 27+570(слева)	46	ОС	- // - // -	2	18
47	км 27+670(слева)	47	ОС	- // - // -	2	18
48	км 27+770(слева)	48	ОС	- // - // -	2	18
49	км 27+870(слева)	49	ОС	- // - // -	2	18

50	км 28+070(слева)	50	ОС	- // - // -	2	18
51	км 28+170(слева)	51	ОС	- // - // -	2	18
52	км 29+392(справа)	52	ОС	- // - // -	2	18
53	км 29+900(слева)	53	ОС	- // - // -	2	18
54	км 30+050(слева)	54	ОС	- // - // -	2	18
55	км 30+150(слева)	55	ОС	- // - // -	2	18
56	км 31+614(слева)	56	ОС	- // - // -	2	18
57	км 31+714(слева)	57	ОС	- // - // -	2	18
58	км 31+782(справа)	58	ОС	- // - // -	2	18
59	км 31+882(справа)	59	ОС	- // - // -	2	18
60	км 31+914(слева)	60	ОС	- // - // -	2	18
61	км 32+014(слева)	61	ОС	- // - // -	2	18
62	км 33+100(слева)	62	ОС	- // - // -	2	18
63	км 33+200(слева)	63	ОС	- // - // -	2	18
64	км 33+250(справа)	64	ОС	- // - // -	2	18
65	км 33+300(слева)	65	ОС	- // - // -	2	18
66	км 33+350(справа)	66	ОС	- // - // -	2	18
67	км 33+400(слева)	67	ОС	- // - // -	2	18
68	км 33+450(справа)	68	ОС	- // - // -	2	18
69	км 33+500(слева)	69	ОС	- // - // -	2	18



70	км 33+550(справа)	70	ОС	- // - // -	2	18
71	км 33+600(слева)	71	ОС	- // - // -	2	18
72	км 33+650(справа)	72	ОС	- // - // -	2	18
73	км 33+700(слева)	73	ОС	- // - // -	2	18
74	км 33+750(справа)	74	ОС	- // - // -	2	18
75	км 33+800(слева)	75	ОС	- // - // -	2	18
76	км 33+850(справа)	76	ОС	- // - // -	2	18
77	км 33+900(слева)	77	ОС	- // - // -	2	18
78	км 34+000(слева)	78	ОС	- // - // -	2	18
79	км 34+100(слева)	79	ОС	- // - // -	2	18
80	км 34+150(справа)	80	ОС	- // - // -	2	18
81	км 34+200(слева)	81	ОС	- // - // -	2	18
82	км 34+250(справа)	82	ОС	- // - // -	2	18
83	км 34+300(слева)	83	ОС	- // - // -	2	18
84	км 34+350(справа)	84	ОС	- // - // -	2	18
85	км 34+400(слева)	85	ОС	- // - // -	2	18
86	км 36+090(слева)	86	ОС	- // - // -	2	18
87	км 36+160(слева)	87	ОС	- // - // -	2	18
88	км 36+516(справа)	88	ОС	- // - // -	2	18
89	км 36+621(слева)	89	ОС	- // - // -	2	18

90	км 37+080(слева)	90	ОС	- // - // -	2	18
91	км 37+180(слева)	91	ОС	- // - // -	2	18
92	км 37+280(слева)	92	ОС	- // - // -	2	18
93	км 37+380(слева)	93	ОС	- // - // -	2	18
94	км 37+480(слева)	94	ОС	- // - // -	2	18
95	км 37+680(слева)	95	ОС	- // - // -	2	18
96	км 38+102(слева)	96	ОС	- // - // -	2	18
97	км 38+202(слева)	97	ОС	- // - // -	2	18
98	км 39+132(слева)	98	ОС	- // - // -	2	18
99	км 39+232(слева)	99	ОС	- // - // -	2	18
100	км 39+332(слева)	100	ОС	- // - // -	2	18
101	км 39+532(слева)	101	ОС	- // - // -	2	18
102	км 39+632(слева)	102	ОС	- // - // -	2	18
103	км 39+732(слева)	103	ОС	- // - // -	2	18
104	км 39+832(слева)	104	ОС	- // - // -	2	18
105	км 39+932(слева)	105	ОС	- // - // -	2	18
106	км 40+450(слева)	106	ОС	- // - // -	2	18
107	км 40+550(слева)	107	ОС	- // - // -	2	18
108	км 40+650(слева)	108	ОС	- // - // -	2	18
109	км 40+750(слева)	109	ОС	- // - // -	2	18

110	км 40+850(слева)	110	ОС	- // - // -	2	18
111	км 41+510(справа)	111	ОС	- // - // -	2	18
112	км 41+600(слева)	112	ОС	- // - // -	2	18
113	км 41+610(справа)	113	ОС	- // - // -	2	18
114	км 41+700(слева)	114	ОС	- // - // -	2	18
115	км 41+710(справа)	115	ОС	- // - // -	2	18
116	км 41+800(слева)	116	ОС	- // - // -	2	18
117	км 41+810(справа)	117	ОС	- // - // -	2	18
118	км 41+900(слева)	118	ОС	- // - // -	2	18
119	км 45+602(слева)	119	ОС	- // - // -	2	18
120	км 45+702(слева)	120	ОС	- // - // -	2	18
121	км 45+802(слева)	121	ОС	- // - // -	2	18
122	км 46+327(слева)	122	ОС	- // - // -	2	18
123	км 46+427(слева)	123	ОС	- // - // -	2	18
124	км 46+527(слева)	124	ОС	- // - // -	2	18
125	км 46+627(слева)	125	ОС	- // - // -	2	18
126	км 46+727(слева)	126	ОС	- // - // -	2	18
127	км 46+827(слева)	127	ОС	- // - // -	2	18
128	км 46+927(слева)	128	ОС	- // - // -	2	18
129	км 47+127(слева)	129	ОС	- // - // -	2	18

130	км 47+839(слева)	130	ОС	- // - // -	2	18
131	км 48+027(слева)	131	ОС	- // - // -	2	18

Приложение № 3  
к постановлению Администрации  
Омского муниципального района  
Омской области  
от 06.03.2015 № П-15/ОМС-126

Карта размещения рекламных конструкций на автомобильной дороге  
«Омск-Муромцево-Седельниково» (с 12 по 57 км)

Приложение № 4  
к постановлению Администрации  
Омского муниципального района  
Омской области  
от 06.03.2015 № П-15/ОМС-126

Карта размещения рекламных конструкций на автомобильной дороге  
«Омск-Красноярка» (с 22 по 50 км)